



LA FORÊT DE LESPINASSE

ESPACES NATURELS SENSIBLES

Étendue sur 490 hectares, la forêt de Lespinasse fait partie des 618 sites labellisés Espace naturel sensible (ENS) de la Loire.

Sa gestion, assurée par le Département, allie ouverture au public et mise en place de projets pédagogiques à destination des scolaires.

La sylviculture* raisonnée pratiquée dans cette forêt profite à l'économie et à l'emploi de la filière bois locale, tout en garantissant la bonne santé du site.

Cette gestion environnementale et durable favorise également la préservation de la biodiversité.



Définitions

Sylviculture
Techniques d'exploitation raisonnée des forêts assurant leur conservation et leur régénération.


Arvernes
Nom d'un peuple gaulois.

Chênaie
Forêt où prédomine le chêne.

Houillère
Mine de charbon.

Huguenots
Nom des protestants pendant les guerres de religion.

Futaie
Forêt constituée de grands arbres issus de semis.



LE GRAND COUVERT

Le Grand Couvert, bâti typique du patrimoine rural roannais, accueille des animations environnementales à destination du jeune public. Historiquement utilisé pour le séchage des tuiles et des briques, il permet aujourd'hui de proposer aux visiteurs des expositions temporaires et thématiques en fonction des saisons. Il a été restauré par le Département en 2003, avec le soutien de la Région.



+ D'INFOS www.loire.fr/grandcouvert

UNE HISTOIRE BIMILLÉNAIRE

Il y a 2 000 ans, Jules César évoquait dans ses *Commentaires sur la Guerre des Gaules* une escarmouche entre ses légions et les **Arvernes*** au lieu-dit « Aspinassia » (Lespinasse), dans la vallée de la « Texonnaria » (Teyssonne). À partir de là, on suit assez bien le destin de cette très vieille **chênaie*** gauloise au travers des transmissions familiales aristocratiques. La forêt a ensuite été exploitée par les **houillères*** stéphanoises jusqu'à son acquisition par le Département en 1968.

De cette longue histoire, il reste quelques vestiges : le château de Briquelandière, à l'est de la forêt, une ruine de tour médiévale au sud, ainsi que le site du carrefour de l'Évangile qui rappelle les réunions secrètes des **huguenots*** après la révocation de l'édit de Nantes.



Un emblème

La feuille de chêne, emblème de la forêt de Lespinasse, rend compte de la présence dominante de cette essence dans ce massif forestier de plaine.

Un sol argileux et une pluviométrie moyenne permettent aussi à d'autres espèces d'arbres de peupler la forêt, notamment le merisier, le charme, le hêtre, le pin sylvestre et le tremble. Le changement climatique fait régresser certaines d'entre elles. Bûcherons, débardeurs, transporteurs... En plus de fournir des emplois, la forêt participe à la lutte contre le réchauffement climatique. En poussant, les chênes séquestrent du carbone. Le bois produit à partir de ces chênes est donc considéré comme un éco-matériau de construction (plancher, charpente...) et un moyen de substitution aux énergies fossiles (pétrole, gaz...) dans le cas du bois de chauffage.

Un ENS remarquable



Cet Espace naturel sensible (ENS) participe également au réseau d'espaces écologiques sensibles identifiés à l'échelle de l'Union européenne et appelé Natura 2000.


À ce titre, il fait l'objet de nombreuses mesures ayant trait à la préservation des milieux naturels : des îlots de vieux bois sont maintenus pour certains insectes et chauves-souris, des prairies naturelles sont conservées pour les papillons, des mares sont creusées pour la reproduction des amphibiens (grenouilles, salamandres, crapauds...).

Cet écosystème forestier offre une grande diversité faunistique et floristique. Ainsi, il abrite tout un cortège d'espèces animales : chevreuil, sanglier, écureuil, blaireau, fouine, hérisson, pic noir...





UN LIEU DE DÉTENTE ET DE LOISIRS

La forêt offre un vaste espace de loisirs pour les visiteurs qui ont à leur disposition des sentiers de découverte, des aires de jeux, des étangs de pêche, un amphithéâtre forestier...



Pour le confort des visiteurs, le Département met à leur disposition des aires de jeux réservées aux enfants, des points d'eau potable ou encore des tables de pique-nique. Afin de rendre le site accessible aux personnes handicapées, des équipements adaptés sont mis en place depuis 2017 : cheminement, ponton de pêche sécurisé, accès au Grand Couvert, parking réservé...



Légende pictogrammes

- Parking
- Station de lavage VTT
- Tables ombragées
- Abris
- Eau potable
- Accès handicapés (en cours d'aménagement)
- Toilettes
- Aire de jeux
- Pêche



Recommandations à l'éco-citoyen

Adopter des gestes simples, c'est participer au quotidien à la préservation de la nature.

- Restez sur les chemins balisés et les aires d'accueil afin de ne pas porter atteinte à des sites remarquables et fragiles.
- Évitez de cueillir les fleurs, elles fanent moins vite en pleine nature et tout le monde peut profiter de leur beauté.
- Ne dérangez pas les animaux sauvages, la survie de leur portée peut en dépendre. Même un tronç au sol peut contenir toute une nichée d'oisillons.
- Ne faites pas de feu, un incendie est très vite parti.
- Ne laissez pas de déchets en pleine nature, certains mettent des milliers d'années à se dégrader. Rempportez-les avec vous.
- Surveillez vos animaux de compagnie.



Les sentiers de découverte

Le circuit du Chêne président (durée : 1h)
Il vous invite à travers une belle futaie* à découvrir, via des bornes de jeu, la richesse écologique et la mémoire de cette forêt. Ce parcours a été aménagé de manière à le rendre accessible aux personnes à mobilité réduite accompagnées.

Le chemin du Cerisier (durée : 1h)
C'est une promenade sans difficulté dédiée aux familles et accessible aux personnes à mobilité réduite accompagnées.

Le circuit du Chevreuil (durée : 2h30)
Il vous entraîne dans le profond couvert de la forêt pour explorer les étangs de Bouletière et de Gontière, ainsi que la zone humide de Jamotière.

Le circuit du Sanglier (durée : 4h)
C'est le plus long sentier pédestre. Cette boucle permet de découvrir de beaux points de vue sur le bocage environnant et sur le château de Briquelandière.

Le circuit VTT (durée : 1h30)
Il propose aux sportifs un parcours très ludique, ponctué de petits dénivelés rapides et surprenants.